



ՀԱՅԱՍՏԱՆԻ ՀԱՆՐԱՊԵՏՈՒԹՅԱՆ ՆԱԻՐԻ ԱՄԱՅՆՔ

ԱՐՁԱՆԱԳՐՈՒԹՅՈՒՆ N 9

03 ՕԳՈՍՏՈՍԻ 2023 թվական

ԱՎԱԳԱՆՈՒ ԱՐՏԱՀԵՐԹ ՆԻՍՏԻ

Համայնքի ավագանու նիստին ներկա էին ավագանու 19 անդամներ:

Բացակա էին՝ Արման Աբրահամյանը, Աշոտ Ազիզյանը, Վաղարշակ Ամիրխանյանը, Անահիտ Առաքելյանը, Լենդրուշ Արշակյանը, Անահիտ Հակոբյանը, Քրիստինե Մանուկյանը, Արթուր Մուրադյանը:

Համայնքի ղեկավարի հրավերով ավագանու նիստին մասնակցում էին՝ վարչական ղեկավարներ Անդրանիկ Մեջլումյանը, Վարդան Հակոբյանը, Արտակ Թովմասյանը, Բաղդասար Թովմասյանը, աշխատակազմի ֆինանսատնտեսագիտական բաժնի պետ Սիրանուշ Նիկողոսյանը, բնապահպանության, գյուղատնտեսության և հողաշինության բաժնի պետ Բենիամին Թադևոսյանը, բաժնի գլխավոր մասնագետ Արազ Հակոբյանը, քաղաքաշինության բաժնի պետ Բաբկեն Բեգլարյանը:

Նիստը վարում էր համայնքի ղեկավար Նորայր Սարգսյանը:

Նիստն արձանագրում էր աշխատակազմի քարտուղար Հասմիկ Զաքարյանը:

1. Լսեցին

ՀԱՅԱՍՏԱՆԻ ՀԱՆՐԱՊԵՏՈՒԹՅԱՆ ԿՈՏԱՅՔԻ ՄԱՐԶԻ ՆԱԻՐԻ ՀԱՄԱՅՆՔԻ ԱՎԱԳԱՆՈՒ 2023 ԹՎԱԿԱՆԻ ՕԳՈՍՏՈՍԻ 3-Ի ԱՐՏԱՀԵՐԹ ՆԻՍՏԻ ՕՐԱԿԱՐԳԸ ՀԱՍՏԱՏԵԼՈՒ ՄԱՍԻՆ

/Զեկ. ՆՈՐԱՅՐ ՍԱՐԳՍՅԱՆ/

Համաձայն <<Տեղական ինքնակառավարման մասին>> օրենքի 14-րդ և 17-րդ հոդվածների՝ Նաիրի համայնքի ավագանին որոշում է.

1. Հաստատել Նաիրի համայնքի ավագանու 2023 թվականի օգոստոսի 3-ի արտահերթ նիստի օրակարգը.

1) Նաիրի համայնքի ավագանու 2023 թվականի փետրվարի 14-ի N 25-Ա որոշման մեջ փոփոխություն կատարելու մասին:

- 2) Համայնքային սեփականություն հանդիսացող հողամասերը հրապարակային սակարկությամբ օտարելու և օտարման մեկնարկային գներ սահմանելու մասին:
- 3) Հողամասի նպատակային նշանակության փոփոխությանը համաձայնություն տալու մասին:
- 4) Հողամասի նպատակային նշանակության փոփոխությանը համաձայնություն տալու մասին:
- 5) Հողամասի նպատակային նշանակության փոփոխությանը համաձայնություն տալու մասին:
- 6) Հողամասի նպատակային նշանակության փոփոխությանը համաձայնություն տալու մասին:
- 7) Հողամասի նպատակային նշանակության փոփոխությանը համաձայնություն տալու մասին:
- 8) Հողամասի նպատակային նշանակության փոփոխությանը համաձայնություն տալու մասին:
- 9) Հողամասի նպատակային նշանակության փոփոխությանը համաձայնություն տալու մասին:
- 10) Հողամասի նպատակային նշանակության փոփոխությանը համաձայնություն տալու մասին:
- 11) Հողամասի նպատակային նշանակության փոփոխությանը համաձայնություն տալու մասին:
- 12) Հողամասի նպատակային նշանակության փոփոխությանը համաձայնություն տալու մասին:
- 13) Հողամասի նպատակային նշանակության փոփոխությանը համաձայնություն տալու մասին:

Կողմ-17 Դեմ-0 Ձեռնպահ-0

Չի քվեարկել – 2՝ Վարդան Ասատրյանը, Պետրոս Ստեփանյանը

Որոշումն ընդունված է. /կցվում է որոշում N 163-Ա/

2.Լսեցին

ՆԱԻՐԻ ՀԱՄԱՅՆՔԻ ԱՎԱԳԱՆՈՒ 2023 ԹՎԱԿԱՆԻ ՓԵՏՐՎԱՐԻ 14-Ի N 25-Ա ՈՐՈՇՄԱՆ ՄԵՋ ՓՈՓՈԽՈՒԹՅՈՒՆ ԿԱՏԱՐԵԼՈՒ ՄԱՍԻՆ

/Ձեկ. ՆՈՐԱՅՐ ՍԱՐԳՍՅԱՆ/

Համաձայն «Տեղական ինքնակառավարման մասին» օրենքի 77-րդ հոդվածի 3-րդ մասի և «Նորմատիվ իրավական ակտերի մասին» օրենքի 34-րդ հոդվածի 1-ին կետի՝ Նաիրի համայնքի ավագանին որոշում է.

Նաիրի համայնքի ավագանու 2023 թվականի փետրվարի 14-ի «Նաիրի համայնքի սեփականություն հանդիսացող 2022 թվականի ամենամյա գույքագրման փաստաթղթերը և 100 % մաշված, հետագա օգտագործման ոչ պիտանի և դուրս գրման ենթակա գույքի ցանկը հաստատելու մասին» N 25-Ա որոշման N 1 հավելվածում կատարել փոփոխություն և ավելացնել Նաիրի համայնքի 2023 թվականի բյուջեի «Հանրային ծառայություն» ծրագրի 5122 հոդվածով 67.120 հազար, 193.050 հազար, 1640.0 հազար, 1152.0 հազար, 920.1225 հազար և 2508.0 հազար դրամների ձեռքբերված գույքը՝ համաձայն հավելված 1-ի:

Կողմ-18

Դեմ-0 Ձեռնպահ-0

Չի քվեարկել- 1՝ Վարդան Ասատրյանը

Որոշումն ընդունված է. /կցվում է որոշում N 164-Ա/

3. Լսեցին

ՀԱՄԱՅՆՔԱՅԻՆ ՍԵՓԱԿԱՆՈՒԹՅՈՒՆ ՀԱՆԴԻՍԱՑՈՂ ՀՈՂԱՄԱՍԵՐԸ ՀՐԱՊԱՐԱԿԱՅԻՆ ՍԱԿԱՐԿՈՒԹՅԱՄԲ ՕՏԱՐԵԼՈՒ ԵՎ ՕՏԱՐՄԱՆ ՄԵԿՆԱՐԿԱՅԻՆ ԳՆԵՐ ՍԱՀՄԱՆԵԼՈՒ ՄԱՍԻՆ

/Ձեկ. ՆՈՐԱՅՐ ՍԱՐԳՍՅԱՆ/

Համաձայն <<Տեղական ինքնակառավարման մասին>> օրենքի 18-րդ հոդվածի 1-ին մասի 21-րդ կետի՝ Նաիրի համայնքի ավագանին **որոշում է.**

Տալ համաձայնություն համայնքի ղեկավարի ներկայացրած առաջարկությանը՝ համայնքային սեփականություն հանդիսացող հողամասերն հրապարակային սակարկությամբ օտարելու վերաբերյալ և սահմանել նրանց մեկնարկային գները՝ համաձայն հավելվածի:

Կողմ-18 Դեմ-0 Ձեռնպահ-0

Չի քվեարկել- 1 Արմեն Համբարձումյանը

Որոշումն ընդունված է. /կցվում է որոշում N 165-Ա/

4. Լսեցին

ՀՈՂԱՄԱՍԻ ՆՊԱՏԱԿԱՅԻՆ ՆՇԱՆԱԿՈՒԹՅԱՆ ՓՈՓՈԽՈՒԹՅԱՆԸ ՀԱՄԱՁԱՅՆՈՒԹՅՈՒՆ ՏԱԼՈՒ ՄԱՍԻՆ

/Ձեկ. ՆՈՐԱՅՐ ՍԱՐԳՍՅԱՆ/

Համաձայն <<Տեղական ինքնակառավարման մասին>> օրենքի 18-րդ հոդվածի 1-ին մասի 29-րդ կետի, <<Քաղաքաշինության մասին>> օրենքի 14³ հոդվածի 5-րդ, 8-րդ և 9-րդ մասերի, Հայաստանի Հանրապետության կառավարության 2011 թվականի դեկտեմբերի 29-ի N 1920-Ն որոշման հավելվածով հաստատված կարգի 49-րդ կետի, հիմք ընդունելով Հայաստանի Հանրապետության համայնքների /բնակավայրերի/ քաղաքաշինական ծրագրային իրականացման միջոցառումների մշակման աշխատանքները համակարգող միջգերատեսչական հանձնաժողովի N 1/փ-192 դրական եզրակացությունը՝ Նաիրի համայնքի ավագանին որոշում է՝

1. Տալ համաձայնություն համայնքի ղեկավարի առաջարկությանը և Ջովունի գյուղում գտնվող, սեփականության իրավունքով Գեղանուշ Արտակի Հարությունյանին պատկանող 07-029-0220-0075 կադաստրային ծածկագրի 0.046511 հա մակերեսով գյուղատնտեսական նպատակային նշանակության հողամասը փոխադրել բնակավայրերի նշանակության բնակելի կառուցապատման հողերի կատեգորիա:

2. Հայաստանի Հանրապետության Կոտայքի մարզի Ջովունի համայնքի ավագանու 2016 թվականի հոկտեմբերի 26-ի N 43 որոշմամբ հաստատված Ջովունի բնակավայրի գլխավոր հատակագծի մեջ կատարել համապատասխան փոփոխություն:

Կողմ-19 Դեմ-0 Ձեռնպահ-0

Որոշումն ընդունված է. /կցվում է որոշում N 166-Ա/

5.Լսեցին

ՀՈՂԱՄԱՍԻ

ՆՊԱՏԱԿԱՅԻՆ

ՆՇԱՆԱԿՈՒԹՅԱՆ

ՓՈՓՈԽՈՒԹՅԱՆԸ

ՀԱՄԱՁԱՅՆՈՒԹՅՈՒՆ ՏԱԼՈՒ ՄԱՍԻՆ

/Զեկ. ՆՈՐԱՅՐ ՍԱՐԳՍՅԱՆ/

Համաձայն <<Տեղական ինքնակառավարման մասին>> օրենքի 18-րդ հոդվածի 1-ին մասի 29-րդ կետի, <<Քաղաքաշինության մասին>> օրենքի 14³ հոդվածի 5-րդ, 8-րդ և 9-րդ մասերի, Հայաստանի Հանրապետության կառավարության 2011 թվականի դեկտեմբերի 29-ի N 1920-Ն որոշման հավելվածով հաստատված կարգի 49-րդ կետի, հիմք ընդունելով Հայաստանի Հանրապետության համայնքների /բնակավայրերի/ քաղաքաշինական ծրագրային փաստաթղթերի մշակման աշխատանքները համակարգող միջգերատեսչական հանձնաժողովի N 1/փ-191 դրական եզրակացությունը՝ Նաիրի համայնքի ավագանին որոշում է՝

1.Տալ համաձայնություն համայնքի ղեկավարի առաջարկությանը և Ջովունի գյուղում գտնվող, սեփականության իրավունքով Անահիտ Գրիշայի Խաչատրյանի պատկանող 07-029-0257-0089 կադաստրային ծածկագրի 0.0551 հա մակերեսով գյուղատնտեսական նպատակային նշանակության հողամասը փոխադրել բնակավայրերի նշանակության բնակելի կառուցապատման հողերի կատեգորիա:

2.Հայաստանի Հանրապետության Կոտայքի մարզի Ջովունի համայնքի ավագանու 2016 թվականի հոկտեմբերի 26-ի N 43 որոշմամբ հաստատված Ջովունի բնակավայրի գլխավոր հատակագծի մեջ կատարել համապատասխան փոփոխություն:

Կողմ-19 Դեմ-0 Ձեռնպահ-0

Որոշումն ընդունված է. /կցվում է որոշում N 167-Ա/

6.Լսեցին

ՀՈՂԱՄԱՍԻ

ՆՊԱՏԱԿԱՅԻՆ

ՆՇԱՆԱԿՈՒԹՅԱՆ

ՓՈՓՈԽՈՒԹՅԱՆԸ

ՀԱՄԱՁԱՅՆՈՒԹՅՈՒՆ ՏԱԼՈՒ ՄԱՍԻՆ

/Զեկ. ՆՈՐԱՅՐ ՍԱՐԳՍՅԱՆ/

Համաձայն <<Տեղական ինքնակառավարման մասին>> օրենքի 18-րդ հոդվածի 1-ին մասի 29-րդ կետի, <<Քաղաքաշինության մասին>> օրենքի 14³ հոդվածի 5-րդ, 8-րդ և 9-րդ մասերի, Հայաստանի Հանրապետության կառավարության 2011 թվականի դեկտեմբերի 29-ի N 1920-Ն որոշման հավելվածով հաստատված կարգի 49-րդ կետի, հիմք ընդունելով Հայաստանի Հանրապետության համայնքների /բնակավայրերի/ քաղաքաշինական ծրագրային փաստաթղթերի մշակման աշխատանքները համակարգող միջգերատեսչական հանձնաժողովի N 1/փ-209 դրական եզրակացությունը՝ Նաիրի համայնքի ավագանին որոշում է՝

1.Տալ համաձայնություն համայնքի ղեկավարի առաջարկությանը և Ջովունի գյուղում գտնվող, սեփականության իրավունքով Մանուկ Վաչագանի Խուրշուդյանին պատկանող 07-029-0220-0026 կադաստրային ծածկագրի 0.1 հա մակերեսով գյուղատնտեսական նպատակային նշանակության հողամասը փոխադրել բնակավայրերի նշանակության բնակելի կառուցապատման հողերի կատեգորիա:

2. Հայաստանի Հանրապետության Կոտայքի մարզի Զովունի համայնքի ավագանու 2016 թվականի հոկտեմբերի 26-ի N 43 որոշմամբ հաստատված Զովունի բնակավայրի գլխավոր հատակագծի մեջ կատարել համապատասխան փոփոխություն:

Կողմ-19 Դեմ-0 Ձեռնպահ-0

Որոշումն ընդունված է. /կցվում է որոշում N 168-Ա/

7. Լսեցին

ՀՈՂԱՄԱՍԻ

ՆՊԱՏԱԿԱՅԻՆ

ՆՇԱՆԱԿՈՒԹՅԱՆ

ՓՈՓՈԽՈՒԹՅԱՆԸ

ՀԱՄԱՁԱՅՆՈՒԹՅՈՒՆ ՏԱԼՈՒ ՄԱՍԻՆ

/Զեկ. ՆՈՐԱՅՐ ՍԱՐԳՍՅԱՆ/

Համաձայն <<Տեղական ինքնակառավարման մասին>> օրենքի 18-րդ հոդվածի 1-ին մասի 29-րդ կետի, <<Քաղաքաշինության մասին>> օրենքի 14³ հոդվածի 5-րդ, 8-րդ և 9-րդ մասերի, Հայաստանի Հանրապետության կառավարության 2011 թվականի դեկտեմբերի 29-ի N 1920-Ն որոշման հավելվածով հաստատված կարգի 49-րդ կետի, հիմք ընդունելով Հայաստանի Հանրապետության համայնքների /բնակավայրերի/ քաղաքաշինական ծրագրային փաստաթղթերի մշակման աշխատանքները համակարգող միջգերատեսչական հանձնաժողովի N 1/փ-200 դրական եզրակացությունը՝ Նաիրի համայնքի ավագանին որոշում է՝

1. Տալ համաձայնություն համայնքի ղեկավարի առաջարկությանը և Զովունի գյուղում գտնվող, սեփականության իրավունքով Միքայել Վաչիկի Միքայելյանին պատկանող 07-029-0259-0053 կադաստրային ծածկագրի 0.05 հա մակերեսով գյուղատնտեսական նպատակային նշանակության հողամասը փոխադրել բնակավայրերի նշանակության բնակելի կառուցապատման հողերի կատեգորիա:

2. Հայաստանի Հանրապետության Կոտայքի մարզի Զովունի համայնքի ավագանու 2016 թվականի հոկտեմբերի 26-ի N 43 որոշմամբ հաստատված Զովունի բնակավայրի գլխավոր հատակագծի մեջ կատարել համապատասխան փոփոխություն:

Կողմ-19 Դեմ-0 Ձեռնպահ-0

Որոշումն ընդունված է. /կցվում է որոշում N 169-Ա/

8. Լսեցին

ՀՈՂԱՄԱՍԻ

ՆՊԱՏԱԿԱՅԻՆ

ՆՇԱՆԱԿՈՒԹՅԱՆ

ՓՈՓՈԽՈՒԹՅԱՆԸ

ՀԱՄԱՁԱՅՆՈՒԹՅՈՒՆ ՏԱԼՈՒ ՄԱՍԻՆ

/Զեկ. ՆՈՐԱՅՐ ՍԱՐԳՍՅԱՆ/

Համաձայն <<Տեղական ինքնակառավարման մասին>> օրենքի 18-րդ հոդվածի 1-ին մասի 29-րդ կետի, <<Քաղաքաշինության մասին>> օրենքի 14³ հոդվածի 5-րդ, 8-րդ և 9-րդ մասերի, Հայաստանի Հանրապետության կառավարության 2011 թվականի դեկտեմբերի 29-ի N 1920-Ն որոշման հավելվածով հաստատված կարգի 49-րդ կետի, հիմք ընդունելով Հայաստանի Հանրապետության համայնքների /բնակավայրերի/ քաղաքաշինական ծրագրային փաստաթղթերի մշակման աշխատանքները համակարգող միջգերատեսչական

հանձնաժողովի N 1/Կ-199 դրական եզրակացությունը՝ Նաիրի համայնքի ավագանին որոշում է՝

1.Տալ համաձայնություն համայնքի ղեկավարի առաջարկությանը և Քասախ գյուղում գտնվող, սեփականության իրավունքով Տատյանա Ալեքսանդրովա Վասիլենային պատկանող 07-065-0293-0076 կադաստրային ծածկագրի 0.06573 հա մակերեսով գյուղատնտեսական նպատակային նշանակության հողամասը փոխադրել բնակավայրերի նշանակության բնակելի կառուցապատման հողերի կատեգորիա:

2.Քասախ համայնքի ավագանու 2017 թվականի փետրվարի 15-ի N 9 որոշմամբ հաստատված Քասախ գյուղի գլխավոր հատակագծի մեջ կատարել համապատասխան փոփոխություն:

Կողմ-19 Դեմ-0 Ձեռնպահ-0

Որոշումն ընդունված է. /կցվում է որոշում N 170-Ա/

9.Լսեցին

ՀՈՂԱՄԱՍԻ ՆՊԱՏԱԿԱՅԻՆ ՆՇԱՆԱԿՈՒԹՅԱՆ ՓՈՓՈԽՈՒԹՅԱՆԸ
ՀԱՄԱՁԱՅՆՈՒԹՅՈՒՆ ՏԱԼՈՒ ՄԱՍԻՆ

/Զեյ. ՆՈՐԱՅՐ ՍԱՐԳՍՅԱՆ/

Համաձայն <<Տեղական ինքնակառավարման մասին>> օրենքի 18-րդ հոդվածի 1-ին մասի 29-րդ կետի, <<Քաղաքաշինության մասին>> օրենքի 14³ հոդվածի 5-րդ, 8-րդ և 9-րդ մասերի, Հայաստանի Հանրապետության կառավարության 2011 թվականի դեկտեմբերի 29-ի N 1920-Ն որոշման հավելվածով հաստատված կարգի 49-րդ կետի, հիմք ընդունելով Հայաստանի Հանրապետության համայնքների /բնակավայրերի/ քաղաքաշինական ծրագրային փաստաթղթերի մշակման աշխատանքները համակարգող միջգերատեսչական հանձնաժողովի N 1/Կ-202 դրական եզրակացությունը՝ Նաիրի համայնքի ավագանին որոշում է՝

1.Տալ համաձայնություն համայնքի ղեկավարի առաջարկությանը և Քասախ գյուղում գտնվող, սեփականության իրավունքով Արամայիս Ալբերտի Սուրաբյանին պատկանող 07-065-0304-0008 կադաստրային ծածկագրի 0.08 հա մակերեսով գյուղատնտեսական նպատակային նշանակության հողամասը փոխադրել բնակավայրերի նշանակության հասարակական կառուցապատման հողերի կատեգորիա:

2.Քասախ համայնքի ավագանու 2017 թվականի փետրվարի 15-ի N 9 որոշմամբ հաստատված Քասախ գյուղի գլխավոր հատակագծի մեջ կատարել համապատասխան փոփոխություն:

Կողմ-19 Դեմ-0 Ձեռնպահ-0

Որոշումն ընդունված է. /կցվում է որոշում N 171-Ա/

10.Լսեցին

ՀՈՂԱՄԱՍԻ ՆՊԱՏԱԿԱՅԻՆ ՆՇԱՆԱԿՈՒԹՅԱՆ ՓՈՓՈԽՈՒԹՅԱՆԸ
ՀԱՄԱՁԱՅՆՈՒԹՅՈՒՆ ՏԱԼՈՒ ՄԱՍԻՆ

/Զեյ. ՆՈՐԱՅՐ ՍԱՐԳՍՅԱՆ/

Համաձայն <<Տեղական ինքնակառավարման մասին>> օրենքի 18-րդ հոդվածի 1-ին մասի 29-րդ կետի, <<Քաղաքաշինության մասին>> օրենքի 14³ հոդվածի 5-րդ, 8-րդ և 9-րդ մասերի, Հայաստանի Հանրապետության կառավարության 2011 թվականի դեկտեմբերի 29-ի N 1920-Ն որոշման հավելվածով հաստատված կարգի 49-րդ կետի, հիմք ընդունելով Հայաստանի Հանրապետության համայնքների /բնակավայրերի/ քաղաքաշինական ծրագրային փաստաթղթերի մշակման աշխատանքները համակարգող միջգերատեսչական հանձնաժողովի N1/փ-210 դրական եզրակացությունը՝ Նաիրի համայնքի ավագանին որոշում է.

1.Տալ համաձայնություն համայնքի ղեկավարի առաջարկությանը և Պոռոջյան գյուղում գտնվող, սեփականության իրավունքով <<ՍՈՖԹ ՍԻԹԻ>> ԲԻՉՆԵՍ ԿԵՆՏՐՈՆ ՓԲԸ-ին պատկանող 07-053-0378-0061 կադաստրային ծածկագրի 1,047 հա մակերեսով գյուղատնտեսական նպատակային նշանակության հողամասը փոխադրել բնակավայրերի նշանակության հասարակական կառուցապատման հողերի կատեգորիա:

2.Հայաստանի Հանրապետության Կոտայքի մարզի Պոռոջյան համայնքի ավագանու 2016 թվականի նոյեմբերի 22-ի N 42-Ն որոշմամբ հաստատված Պոռոջյան բնակավայրի գլխավոր հատակագծի մեջ կատարել համապատասխան փոփոխություն:

Կողմ-19 Դեմ-0 Ձեռնպահ-0

Որոշումն ընդունված է. /կցվում է որոշում N 172-Ա/

11.Լսեցին

ՀՈՂԱՄԱՍԻ ՆՊԱՏԱԿԱՅԻՆ ՆՇԱՆԱԿՈՒԹՅԱՆ ՓՈՓՈԽՈՒԹՅԱՆԸ
ՀԱՄԱՁԱՅՆՈՒԹՅՈՒՆ ՏԱԼՈՒ ՄԱՍԻՆ

/Զեկ. ՆՈՐԱՅՐ ՍԱՐԳՍՅԱՆ/

Համաձայն <<Տեղական ինքնակառավարման մասին>> օրենքի 18-րդ հոդվածի 1-ին մասի 29-րդ կետի, <<Քաղաքաշինության մասին>> օրենքի 14³ հոդվածի 5-րդ, 8-րդ և 9-րդ մասերի, Հայաստանի Հանրապետության կառավարության 2011 թվականի դեկտեմբերի 29-ի N 1920-Ն որոշման հավելվածով հաստատված կարգի 49-րդ կետի, հիմք ընդունելով Հայաստանի Հանրապետության համայնքների /բնակավայրերի/ քաղաքաշինական ծրագրային փաստաթղթերի մշակման աշխատանքները համակարգող միջգերատեսչական հանձնաժողովի N 1/փ-201 դրական եզրակացությունը՝ Նաիրի համայնքի ավագանին որոշում է՝

1.Տալ համաձայնություն համայնքի ղեկավարի առաջարկությանը և Զովունի գյուղում գտնվող, սեփականության իրավունքով Հարություն Հրահատի Բաղայանին պատկանող 07-029-0257-0018 կադաստրային ծածկագրի 0.2 հա մակերեսով գյուղատնտեսական նպատակային նշանակության հողամասը փոխադրել բնակավայրերի նշանակության բնակելի կառուցապատման հողերի կատեգորիա:

2.Հայաստանի Հանրապետության Կոտայքի մարզի Զովունի համայնքի ավագանու 2016 թվականի հոկտեմբերի 26-ի N 43 որոշմամբ հաստատված Զովունի բնակավայրի գլխավոր հատակագծի մեջ կատարել համապատասխան փոփոխություն:

Կողմ-19 Դեմ-0 Ձեռնպահ-0

Որոշումն ընդունված է. /կցվում է որոշում N 173-Ա/

12.Լսեցին

ՀՈՂԱՄԱՍԻ

ՆՊԱՏԱԿԱՅԻՆ

ՆՇԱՆԱԿՈՒԹՅԱՆ

ՓՈՓՈԽՈՒԹՅԱՆԸ

ՀԱՄԱՁԱՅՆՈՒԹՅՈՒՆ ՏԱԼՈՒ ՄԱՍԻՆ

/Զեկ. ՆՈՐԱՅՐ ՍԱՐԳՍՅԱՆ/

Համաձայն <<Տեղական ինքնակառավարման մասին>> օրենքի 18-րդ հոդվածի 1-ին մասի 29-րդ կետի, <<Քաղաքաշինության մասին>> օրենքի 14³ հոդվածի 5-րդ, 8-րդ և 9-րդ մասերի, Հայաստանի Հանրապետության կառավարության 2011 թվականի դեկտեմբերի 29-ի N 1920-Ն որոշման հավելվածով հաստատված կարգի 49-րդ կետի, հիմք ընդունելով Հայաստանի Հանրապետության համայնքների /բնակավայրերի/ քաղաքաշինական ծրագրային փաստաթղթերի մշակման աշխատանքները համակարգող միջգերատեսչական հանձնաժողովի N 1/փ-217 դրական եզրակացությունը՝ Նաիրի համայնքի ավագանին որոշում է՝

1.Տալ համաձայնություն համայնքի ղեկավարի առաջարկությանը և Եղվարդ քաղաքում գտնվող, Արամ Գեղամի Առաքելյանին սեփականության իրավունքով պատկանող 07-004-0615-0008 կադաստրային ծածկագրով 0,1525 հա մակերեսով արդյունաբերության, ընդերքօգտագործման և այլ արտադրական նշանակության գյուղատնտեսական արտադրական օբյեկտների հողամասը փոխադրել բնակավայրերի նշանակության բնակելի կառուցապատման հողերի կատեգորիա:

2.Հայաստանի Հանրապետության կառավարության 2007 թվականի օգոստոսի 9-ի N 978-Ն որոշմամբ հաստատված Եղվարդ քաղաքի գլխավոր հատակագծի մեջ կատարել համապատասխան փոփոխություն:

Կողմ-19 Դեմ-0 Ձեռնպահ-0

Որոշումն ընդունված է. /կցվում է որոշում N 174-Ա/

13.Լսեցին

ՀՈՂԱՄԱՍԻ

ՆՊԱՏԱԿԱՅԻՆ

ՆՇԱՆԱԿՈՒԹՅԱՆ

ՓՈՓՈԽՈՒԹՅԱՆԸ

ՀԱՄԱՁԱՅՆՈՒԹՅՈՒՆ ՏԱԼՈՒ ՄԱՍԻՆ

/Զեկ. ՆՈՐԱՅՐ ՍԱՐԳՍՅԱՆ/

Համաձայն <<Տեղական ինքնակառավարման մասին>> օրենքի 18-րդ հոդվածի 1-ին մասի 29-րդ կետի, <<Քաղաքաշինության մասին>> օրենքի 14³ հոդվածի 5-րդ, 8-րդ և 9-րդ մասերի, Հայաստանի Հանրապետության կառավարության 2011 թվականի դեկտեմբերի 29-ի N 1920-Ն որոշման հավելվածով հաստատված կարգի 49-րդ կետի, հիմք ընդունելով Հայաստանի Հանրապետության համայնքների /բնակավայրերի/ քաղաքաշինական ծրագրային փաստաթղթերի մշակման աշխատանքները համակարգող միջգերատեսչական հանձնաժողովի N 1/փ-218 դրական եզրակացությունը՝ Նաիրի համայնքի ավագանին որոշում է՝

1.Տալ համաձայնություն համայնքի ղեկավարի առաջարկությանը և Զովունի գյուղում գտնվող, սեփականության իրավունքով Թագուհի Խաչիկի Նահապետյանին պատկանող 07-029-0215-0056 կադաստրային ծածկագրի 0.1 հա մակերեսով արդյունաբերության, ընդերքօգտագործման և այլ արտադրական նշանակության գյուղատնտեսական արտադրական օբյեկտների հողամասը փոխադրել բնակավայրերի նշանակության բնակելի կառուցապատման հողերի կատեգորիա:

2. Հայաստանի Հանրապետության Կոտայքի մարզի Զովունի համայնքի ավագանու 2016 թվականի հոկտեմբերի 26-ի N 43 որոշմամբ հաստատված Զովունի բնակավայրի գլխավոր հատակագծի մեջ կատարել համապատասխան փոփոխություն:

Կողմ-19 Դեմ-0 Ձեռնպահ-0

Որոշումն ընդունված է. /կցվում է որոշում N 175-Ա/

14. Լսեցին

ՀՈՂԱՄԱՍԻ

ՆՊԱՏԱԿԱՅԻՆ

ՆՇԱՆԱԿՈՒԹՅԱՆ

ՓՈՓՈԽՈՒԹՅԱՆԸ

ՀԱՄԱՁԱՅՆՈՒԹՅՈՒՆ ՏԱԼՈՒ ՄԱՍԻՆ

/Զեկ. ՆՈՐԱՅՐ ՍԱՐԳՍՅԱՆ/

Համաձայն «Տեղական ինքնակառավարման մասին» օրենքի 18-րդ հոդվածի 1-ին մասի 29-րդ կետի, «Քաղաքաշինության մասին» օրենքի 14³ հոդվածի 5-րդ, 8-րդ և 9-րդ մասերի, Հայաստանի Հանրապետության կառավարության 2011 թվականի դեկտեմբերի 29-ի N 1920-Ն որոշման հավելվածով հաստատված կարգի 49-րդ կետի, հիմք ընդունելով Հայաստանի Հանրապետության համայնքների /բնակավայրերի/ քաղաքաշինական ծրագրային փաստաթղթերի մշակման աշխատանքները համակարգող միջգերատեսչական հանձնաժողովի N 1/փ-221 դրական եզրակացությունը՝ Նաիրի համայնքի ավագանին որոշում է՝

1. Տալ համաձայնություն համայնքի ղեկավարի առաջարկությանը և Զովունի գյուղում գտնվող, սեփականության իրավունքով Աշոտ Աթանեսի Հովսեփյանին պատկանող 07-029-0215-0063 կադաստրային ծածկագրի 0.05258 հա մակերեսով արդյունաբերության, ընդերքօգտագործման և այլ արտադրական նշանակության գյուղատնտեսական արտադրական օբյեկտների հողամասը փոխադրել բնակավայրերի նշանակության բնակելի կառուցապատման հողերի կատեգորիա:

2. Հայաստանի Հանրապետության Կոտայքի մարզի Զովունի համայնքի ավագանու 2016 թվականի հոկտեմբերի 26-ի N 43 որոշմամբ հաստատված Զովունի բնակավայրի գլխավոր հատակագծի մեջ կատարել համապատասխան փոփոխություն:

Կողմ-19 Դեմ-0 Ձեռնպահ-0

Որոշումն ընդունված է. /կցվում է որոշում N 176-Ա/

Ավագանու անդամներ


ՆԱՐԵԿ ԱՆՏՈՆՅԱՆ















ՎԱՐԴԱՆ ԱՍԱՏՐՅԱՆ

ԱՐՈՒՍ ԱՐԶՈՒՄԱՆՅԱՆ

ԱՆՆՄԱՆ ԲԱԲԱՅԱՆ

ՌԱՖԻԿ ԶՈՒՐԱԲՅԱՆ




ՌԱՖԻԿ ԶՈՒՐԱԲՅԱՆ 
 ԽԱԶԻԿ ԻՍՐԱՅԵԼՅԱՆ 
 ԱՐՄԵՆ ԽԱԶԱՏՐՅԱՆ 
 ԱՐՄԵՆ ՀԱՄԲԱՐՁՈՒՄՅԱՆ 
 ԳՈՌ ՀԱՅՐԱՊԵՏՅԱՆ 
 ԼԻԼԻԱՆԱ ՀԱՐՈՒԹՅՈՒՆՅԱՆ 
 ԿԱՐԵՆ ՀԱՐՈՒԹՅՈՒՆՅԱՆ 
 ԱՆԴՐԱՆԻԿ ՄԿՐՏՉՅԱՆ 
 ԳԵՎՈՐԳ ՄՈՒՐԱԴՅԱՆ
 ՄԱՐԳԱՐԻՏԱ ՊԵՏՐՈՍՅԱՆ 
 ՆՈՐԱՅՐ ՍԱՐԳՍՅԱՆ 
 ԱՆԱԿԻՏ ՍՏԵՓԱՆՅԱՆ 
 ԽՈՍՐՈՎ ՍՏԵՓԱՆՅԱՆ 
 ՊԵՏՐՈՍ ՍՏԵՓԱՆՅԱՆ 
 ՍՈՖԻԿ ՎԱՐԴԱՆՅԱՆ 

Համայնքի ղեկավար

ՆՈՐԱՅՐ ՍԱՐԳՍՅԱՆ

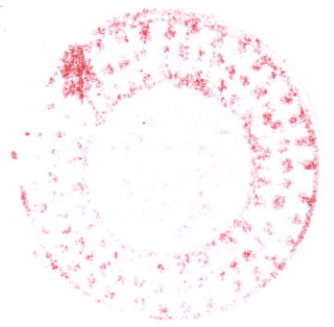


Նիսյոն արձանագրեց Հասմիկ Զաքարյանը



Հավելված
Նախրի համայնքի ավագանու
2023 թվականի օգոստոսի 3-ի N 165-Ա որոշման

Հ/Հ	Համայնք	Բնակավայր	Հողամասի ծածկագիրը	Հողամասի չափը (հա)	Նպատակային նշանակությունը	Հողատեսքը	Կադաստրային արժեքը (դրամ)	Մեկնարկային արժեքը (դրամ)
1	Նախրի	Զորավան	07-031-0222-0217	2.05662	Գյուղատնտեսական	Վարելահող ջրովի 3-րդ կարգ - 1.79182 հա, այլ հողատեսք - 0.2648 հա	2117614	5000000
2	Նախրի	Զորավան	07-031-0222-0220	1.2487	Գյուղատնտեսական	Այլ հողատեսք	99896	1000000
3	Նախրի	Զորավան	07-031-0222-0226	1.6626	Գյուղատնտեսական	Այլ հողատեսք	133008	1500000
4	Նախրի	Զորավան	07-031-0222-0229	19.12435	Գյուղատնտեսական	Վարելահող ջրովի 3-րդ կարգ - 18.3318 հա, այլ հողատեսք - 0.79255 հա	21511610	50000000
5	Նախրի	Զորավան	07-031-0222-0230	10.43558	Գյուղատնտեսական	Վարելահող ջրովի 3-րդ կարգ - 9.40514 հա, այլ հողատեսք - 1.03044 հա	11086449	25000000
6	Նախրի	Զորավան	07-031-0222-0231	1.85388	Գյուղատնտեսական	Վարելահող ջրովի 3-րդ կարգ	2169040	5000000
7	Նախրի	Զորավան	07-031-0222-0233	3.72	Գյուղատնտեսական	Վարելահող ջրովի 3-րդ կարգ - 3.61 հա, այլ հողատեսք - 0.11 հա	4232500	10000000



Քասախ գյուղի վարչական շենք

h/h	Անվանումը	Չափման միավորը	Քանակը	Միավորի գինը	Ընդհանուր գինը
841	Շշակ	Հատ	3	410000	1230000

Ջորավան գյուղի վարչական շենք

h/h	Անվանումը	Չափման միավորը	Քանակը	Միավորի գինը	Ընդհանուր գինը
56	Սեղան	Հատ	50	23040	1152000
57	Աթոռակ՝ մետաղյա կարկասով	Հատ	300	8360	2508000

Սարալանջ գյուղի վարչական շենք

h/h	Անվանումը	Չափման միավորը	Քանակը	Միավորի գինը	Ընդհանուր գինը
38	Ապակե ափսե 25սմ	Հատ	320	570	182400
39	Ապակե ափսե 19 սմ	Հատ	320	522.49	167197.44
40	Ապակե ափսե (ճաշի)	Հատ	40	570	22800
41	Ապակեաղցանաման	Հատ	40	665.01	26600
42	Ապակեբլուդասովալ	Հատ	80	2375	190000
43	Ապակեբաժակվիսկիի	Տուփ	59	1187.5	70063
44	Ապակեբաժակօղու	Տուփ	60	598.5	35910
45	Ապակեմոխրաման	Հատ	80	237.5	19000
46	Ապակեաղաման	Հատ	80	190	15200
47	Ապակետարահրակայուն	Հատ	60	2850	171000
48	Ապակեբաժակսուրճի	Տուփ	6	3325	19950
Ընդամենը					920122.5