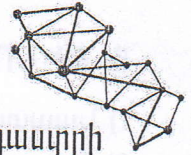




ՀԱՅԱՍՏԱՆԻ ՀԱՆՐԱՊԵՏՈՒԹՅՈՒՆ

ՎԿԱՅԱԿԱՆ

ԱՆՇԱՐԺ ԳՈՒՅՔԻ ՆԿԱՏՄԱՐ ԻՐԱՎՈՒՆՔՆԵՐԻ
ՊԵՏԱԿԱՆ ԳՐԱՆՑՄԱՆ



Կադաստրի
կոմիտե

Սույն վկայականով հաստատվում է 31 մարտի 2023 թվականին գույքի նկատմամբ իրավունքների պետական գրանցման միասնական մատյանում կատարված անշարժ գույքի նկատմամբ իրավունքի պետական գրանցումը հետևյալ տվյալներով.

1. ԳՐԱՆՑՎԱԾ ԻՐԱՎՈՒՆՔԻ ՍՈՒԲՅԵԿՏ(ՆԵՐ)

ՀՀ ԿՈՏԱՅՔԻ ՄԱՐԶ ՆԱԻՐԻ ՀԱՄԱՅՆՔ

2. ԱՆՇԱՐԺ ԳՈՒՅՔԻ ԳՏՆԿԵԼՈՒ ՎԱՅՐԸ ԵՎ ԱՆՎԱՆՈՒՄԸ

Մարզ Կոտայք, համայնք Նաիրի Եղվարդ ք.

3. ԳՐԱՆՑՄԱՆ ՀԱՄԱՐ ՀԻՄՔ ՀԱՆԴԻՍԱՑԱԾ ՓԱՍՏԱԹՂԹԵՐԸ

ՀՀ կառավարության որոշում 29.06.2006թ. թիվ 1085-Ն

4. ՀՈՂԱՄԱՍԻ ԲՆՈՒԹԱԳՐԵՐԸ

Կադաստրային ծածկագիրը՝ 07-004-0584-0231

Մակերեսի չափը (հա)՝ 0.0188

Նպատակային նշանակությունը՝ գյուղատնտեսական

Գործառնական նշանակությունը կամ հողատեսքը՝ Այլ հողատեսք

Գրանցված իրավունքի տեսակը՝ ՍԵՓԱԿԱՆՈՒԹՅՈՒՆ

ՎԿԱՅԱԿԱՆ N 31032023-07-0075, գաղտնաբառ՝ SLUBQVZWZ6BU

Փաստաթղթի իսկությունը և վավերականությունը կարող է ստուգվել Կադաստրի կոմիտեի
www.e-cadastre.am կայքէջի միջոցով

5. ՇԻՆՈՒԹՅՈՒՆՆԵՐԻ ԲՆՈՒԹԱԳՐԵՐԸ

- 1) Նպատակային նշանակությունը՝
- 2) Բնութագրերը ըստ առանձին շինությունների՝

Հ/Հ	Կադաստրային ծածկագիր	Տեսակ	Մակերես	Գրանցված իրավունքի տեսակ

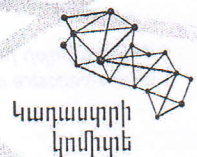
Լրացուցիչ նշումներ և տեղեկություններ

Գրանցումը իրականացնող պաշտոնատար անձի անունը, ազգանունը՝ ՏԻԳՐԱՆ
ԶԱՀՄԱՆՅԱՆ

Զբաղեցրած պաշտոնը՝ Անշարժ գույքի գրանցման միասնական ստորաբաժանման
անշարժ գույքի ավագ ռեգիստր

ՎԿԱՅԱԿԱՆ N 31032023-07-0075, գաղտնաբառ՝ SLUBQYZWZ6BU

Փաստաթղթի իսկությունը և վավերականությունը կարող է ստուգվել Կադաստրի կոմիտեի
www.e-cadastre.am կայքէջի միջոցով

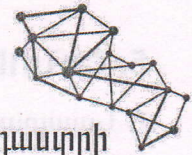




ՀԱՅԱՍՏԱՆԻ ՀԱՆՐԱՊԵՏՈՒԹՅՈՒՆ

ՎԿԱՅԱԿԱՆ

ԱՆՇԱՐԺ ԳՈՒՅՔԻ ՆԿԱՏԱՄԱՐ ԻՐԱՎՈՒՆՔՆԵՐԻ
ՊԵՏԱԿԱՆ ԳՐԱՆՑՄԱՆ



Կադաստրի
կոմիտե

Սույն վկայականով հաստատվում է 31 մարտի 2023 թվականին գույքի նկատմամբ իրավունքների պետական գրանցման միասնական մատյանում կատարված անշարժ գույքի նկատմամբ իրավունքի պետական գրանցումը հետևյալ տվյալներով.

1. ԳՐԱՆՑՎԱԾ ԻՐԱՎՈՒՆՔԻ ՍՈՒԲՅԵԿՏ(ՆԵՐ)

ՀՈՎՀԱՆՆԵՍ ՂՈՒԿԱՍՅԱՆ ԱՂՎԱՆԻ

2. ԱՆՇԱՐԺ ԳՈՒՅՔԻ ԳՏՆՎԵԼՈՒ ՎԱՅՐԸ ԵՎ ԱՆՎԱՆՈՒՄԸ

Մարզ Կոտայք, համայնք Նաիրի Եղվարդ ք.

3. ԳՐԱՆՑՄԱՆ ՀԱՄԱՐ ՀԻՄՔ ՀԱՆԴԻՍԱՑԱԾ ՓԱՍՏԱԹՂԹԵՐԸ

30.06.2021թ Առուվաճառքի պայմանագիր

4. ՀՈՂԱՄԱՍԻ ԲՆՈՒԹԱԳՐԵՐԸ

Կադաստրային ծածկագիրը՝ 07-004-0584-0232

Մակերեսի չափը (հա)՝ 0.0188

Նպատակային նշանակությունը՝ գյուղատնտեսական

Գործառնական նշանակությունը կամ հողատեսքը՝ Այլ հողատեսք

Գրանցված իրավունքի տեսակը՝ ՍԵՓԱԿԱՆՈՒԹՅՈՒՆ

ՎԿԱՅԱԿԱՆ N 31032023-07-0198, գաղտնաբառ՝ ARQABMA16YAB

Փաստաթղթի իսկությունը և վավերականությունը կարող է ստուգվել Կադաստրի կոմիտեի
www.e-cadastre.am կայքէջի միջոցով

5. ՇԻՆՈՒԹՅՈՒՆՆԵՐԻ ԲՆՈՒԹԱԳՐԵՐԸ

- 1) Նպատակային նշանակությունը՝
- 2) Բնութագրերը ըստ առանձին շինությունների՝

Հ/Հ	Կադաստրային ծածկագիր	Տեսակ	Մակերես	Գրանցված իրավունքի տեսակ

Լրացուցիչ նշումներ և տեղեկություններ

Գրանցումը իրականացնող պաշտոնատար անձի անունը, ազգանունը՝ ԼԻԼԻԹ ՀԱՐՈՒԹՅՈՒՆՅԱՆ

Զբաղեցրած պաշտոնը՝ Անշարժ գույքի գրանցման միասնական ստորաբաժանման անշարժ գույքի ավագ ռեգիստր

ՎԿԱՅԱՎԱՆ N 31032023-07-0198, գաղտնաբառ՝ ARQABMA16YAB

Փաստաթղթի իսկությունը և վավերականությունը կարող է ստուգվել Կադաստրի կոմիտեի www.e-cadastre.am կայքէջի միջոցով



ՀՈՂԱՄԱՍԻ ՀԱՏԱԿԱԳԻԾ

Կոտայքի մարզ, Նախիրի համայնքը քարտեզ երկկտր

Ստորգ. համայնքը. Խառցե

Հ ո ղ մ ա ի տ ա լ ու չ ա ճ մ ա ն հ ի ծ Ք Ր Ծ

Հաստատում էմ

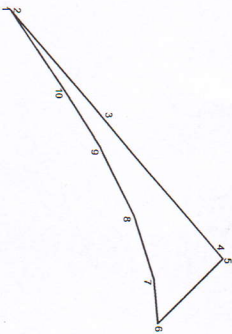
03.04.2023թ.

Համայնքի ղեկավար

Կ.Տ.

Նորայր Կարգույան, Խաչիկի

ամուր, ստորագրումը համընտրում



Մակերես հա	0,01880	Ֆողանասի		Մասշտաբը 1:1000
Օճակագիր	07-004-0584-0232	Բրակավորում ու մեջող անձ	Սարգիս Հովհաննիսյան	
Նպատակային նշանակություն	գյուղատնտեսական	Իրավավորման վկայականի համարը	03314751	
Գործառնական նշանակություն	այլ հողատեսք	Ստորագրություն	3433	
<i>Հրատարակել էրոմներ:</i>		Մտնող ամիս	14.03.2023	
		Հավանականության ամսաթիվ	31.03.2023	



Հ Ի Մ Ն Ա Վ Ո Ր ՈՒ Մ

Փոխանակության միջոցով հողամասի սեփականության իրավուքի օտարման մասին որոշման նախագծի

Նաիրի համայնքի ավագանու քննարկմանը ներկայացվող նախագիծը մշակվել է Հողային օրենսգրքի 71-րդ հոդվածի, «Տեղական ինքնակառավարման մասին» օրենքի 18-րդ հոդվածի 1-ին մասի 21-րդ կետի, Հայաստանի Հանրապետության կառավարության 2001 թվականի N-286 որոշմամբ հաստատված կարգի 29-36-րդ կետերի պահանջներին համապատասխան:

Նաիրի համայնքի ղեկավարին է դիմել Հովհաննես Աղվանի Ղուկասյանը սեփականության իրավունքով իրեն պատկանող 07-004-0584-0232 կադաստրային ծածկագրով հողամասը համայնքային սեփականություն հանդիսացող հողամասի հետ փոխանակելու համար:

Ներկայացված որոշման նախագծով առաջարկվում է Հովհաննես Աղվանի Ղուկասյանին պատկանող հողամասը փոխանակել Նաիրի համայնքի սեփականություն հանդիսացող 07-004-0584-0231 կադաստրային ծածկագրով հողամասի հետ:

Տ Ե Ղ Ե Կ Ա Ն Ք

Փոխանակության միջոցով հողամասի սեփականության իրավուքի օտարման մասին որոշման նախագծի ընդունման կապակցությամբ Նաիրի համայնքի բյուջեում ծախսերի էական ավելացման կամ նվազեցման մասին

Փոխանակության միջոցով հողամասի սեփականության իրավուքի օտարման մասին որոշման ընդունումը 2023 թվականի բյուջեում ծախսերի և եկամուտների էական ավելացման կամ նվազեցում չի ենթադրում: