


**Տ Ե Ղ Ե Կ Ա Ն Ք**

**Համայնքային սեփականություն հանդիսացող 1 միավոր հողամասի ուղղակի վաճառքով օտարման մասին որոշման նախագծի ընդունման կապակցությամբ Նաիրի համայնքի բյուջեում ծախսերի էական ավելացման կամ նվազեցման մասին**

Ուղղակի վաճառքով օտարվող, համայնքային սեփականություն հանդիսացող 1 միավոր 0,44 հա հողամասի ուղղակի վաճառքով օտարելու մասին որոշման ընդունումը Նաիրի համայնքի բյուջեում ենթադրում է 160600 դրամ եկամուտների ավելացում:

**Աշխատակազմի բնապահպանության,  
գյուղատնտեսության և հողաշինության  
բաժնի պետ՝**



**Բ.Թադևոսյան**


## Հ Ի Մ Ն Ա Վ Ո Ր ՈՒ Մ

### Համայնքային սեփականություն հանդիսացող հողամասը ուղղակի վաճառքով օտարելու մասին որոշման նախագծի

Որոշման ընդունումը բխում է << Տեղական ինքնակառավարման մասին>> օրենքի 18-րդ հոդվածի 1-ին մասի 21-րդ կետի պահանջից, համաձայն որի համայնքի ավագանին համայնքի ղեկավարի առաջարկությամբ որոշում է կայացնում համայնքային սեփականություն հանդիսացող գույքը ուղղակի վաճառքով օտարելու վերաբերյալ:

Ներկայացված որոշման նախագծով առաջարկվում է ուղղակի վաճառքով օտարել համայնքային սեփականություն հանդիսացող 1 միավոր 0,44 հա գյուղատնտեսական նշանակության այլ հողատեսքը 160600 դրամ կադաստրային արժեքով:

Աշխատակազմի բնապահպանության,  
գյուղատնտեսության և հողաշինության  
բաժնի պետ՝



Բ.Թադևոսյան

12. Դասընթացային Ե

- Խնդրում են
- ուսումնասիրել
  - ամփոփել
  - քննարկել
  - ընդունել ի գիտություն
  - ընդունել ի կատարումն
  - ապահովել կատարումը
  - խոսել հիմ հետ
  - օրենքով սահմանված կարգով ընթացք տալ
  - արդյունքների մասին հայտնել դիմողին
  - ներկայացնել ավագանու նիստին
  - ներկայացնել առաջարկություն
  - ներկայացնել եզրակացություն
  - պատրաստել պատասխան
  - պատրաստել կարգադրություն
  - տալ պարզաբանում
  - կարգավորել
  - աջակցել

Կատարման ժամկետը 15 օր

Կ. ՀԱՐՈՒԹՅՈՒՆՅԱՆ

« 25 » 08 2023

ՀՀ ԿՈՏԱՅՔԻ ՄԱՐԶ  
ՆԱԻՐԻ ՀԱՄԱՅՆՔԱԿԵՏԱՐԱՆ  
ԱՌԱՋ ԹՈՒ  
« 25 » 08 2023

Տարբերակ 2  
Մարտի 26 2023 թ.  
Ստան Նարայանյան  
Հայրենի  
099600101

ԴԻՍՈՒՄ

Դիտարկելով ԿԵՄ-ի կողմից ներկայացված ինչ պարկետային  
հողամասերի կից (07-029-0177-0010) գտնվող  
07-029-0177-0011 կադաստրային հատվածը  
հողապատկերի ուղղակի վտարումով փրկագրելու ինչ  
համապատասխան 2016թ Տարբերակ 26-ի 550-Ն կադաստրային  
արձեղանի առաջին կետի 4-րդ կետերի և հողային  
օրենսգրքի 66-րդ հոդվածի առաջին մասի արձեղանի  
կետի համապատասխան:

ԴԻՍՈՒՄ

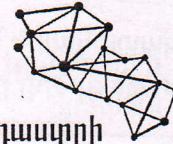
Կապ Ստան Նարայանյան  
« 25 » 08 23 թ.



**ՀԱՅԱՍՏԱՆԻ ՀԱՆՐԱՊԵՏՈՒԹՅՈՒՆ**

**ՎԿԱՅԱԿԱՆ**

ԱՆՇԱՐԺ ԳՈՒՅՔԻ ՆԿԱՏՄԱՄԲ ԻՐԱՎՈՒՆՔՆԵՐԻ ՊԵՏԱԿԱՆ ԳՐԱՆՑՄԱՆ



Կադաստրի կոմիտե

Սույն վկայականով հաստատվում է 30 դեկտեմբերի 2021 թվականին գույքի նկատմամբ իրավունքների պետական գրանցման միասնական մատյանում կատարված անշարժ գույքի նկատմամբ իրավունքի պետական գրանցումը հետևյալ տվյալներով.

**1. ԳՐԱՆՑՎԱԾ ԻՐԱՎՈՒՆՔԻ ՍՈՒԲՅԵԿՏ(ՆԵՐ)**

ԼԻԱՆԱ ԿԱՐԱՊԵՏՅԱՆ ՀԱՅԿԻ

**2. ԱՆՇԱՐԺ ԳՈՒՅՔԻ ԳՏՆՎԵԼՈՒ ՎԱՅՐԸ ԵՎ ԱՆՎԱՆՈՒՄԸ**

Մարզ Կոտայք, համայնք Եղվարդ գյուղ Ջովունի հողամաս

**3. ԳՐԱՆՑՄԱՆ ՀԱՄԱՐ ՀԻՄՔ ՀԱՆԴԻՍԱՑԱԾ ՓԱՍՏԱԹՂԹԵՐԸ**

Առուվաճառքի պայմանագիր 24.12.2021.թ հ 11513

**4. ՀՈՂԱՄԱՍԻ ԲՆՈՒԹԱԳՐԵՐԸ**

Կադաստրային ծածկագիրը՝ 07-029-0177-0010

Մակերեսի չափը (հա)՝ 0.95

Նպատակային նշանակությունը՝ գյուղատնտեսական

Գործառնական նշանակությունը կամ հողատեսքը՝ Խաղող

Գրանցված իրավունքի տեսակը՝ ՍԵՓԱԿԱՆՈՒԹՅՈՒՆ

ՎԿԱՅԱԿԱՆ N 30122021-07-0181, գաղտնաբառ՝ RYHGADD2YCME

Փաստաթղթի իսկությունը և վավերականությունը կարող է ստուգվել Կադաստրի կոմիտեի [www.e-cadastre.am](http://www.e-cadastre.am) կայքէջի միջոցով

## 5. ՇԻՆՈՒԹՅՈՒՆՆԵՐԻ ԲՆՈՒԹԱԳՐԵՐԸ

- 1) Նպատակային նշանակությունը՝
- 2) Բնութագրերը ըստ առանձին շինությունների՝

Հ/Հ	Կադաստրային ծածկագիր	Տեսակ	Մակերես	Գրանցված իրավունքի տեսակ

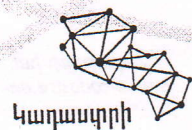
### Լրացուցիչ նշումներ և տեղեկություններ

Գրանցումը իրականացնող պաշտոնատար անձի անունը, ազգանունը՝ ՌՌԲԵՐՏ  
ՀԱՄԲԱՐՁՈՒՄՅԱՆ

Զբաղեցրած պաշտոնը՝ Անշարժ գույքի գրանցման միասնական ստորաբաժանման  
անշարժ գույքի ավագ ռեգիստր

ՎԿԱՅԱԿԱՆ N 30122021-07-0181, գաղտնաբառ՝ RYHGADD2VCME

Փաստաթղթի իսկությունը և վավերականությունը կարող է ստուգվել Կադաստրի կոմիտեի  
[www.e-cadastre.am](http://www.e-cadastre.am) կայքէջի միջոցով



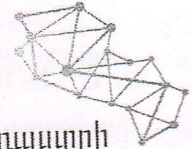
Կադաստրի



ՀԱՅԱՍՏԱՆԻ ՀԱՆՐԱՊԵՏՈՒԹՅՈՒՆ

ՎԿԱՅԱԿԱՆ

ԱՆՇԱՐԺ ԳՈՒՅՔԻ ՆԿԱՏՄԱՄԲ ԻՐԱՎՈՒՆՔՆԵՐԻ ՊԵՏԱԿԱՆ ԳՐԱՆՑՄԱՆ



Կադաստրի կոմիտե

Սույն վկայականով հաստատվում է 7 հուլիսի 2023 թվականին գույքի նկատմամբ իրավունքների պետական գրանցման միասնական մատյանում կատարված անշարժ գույքի նկատմամբ իրավունքի պետական գրանցումը հետևյալ տվյալներով.

1. ԳՐԱՆՑՎԱԾ ԻՐԱՎՈՒՆՔԻ ՍՈՒԲՅԵԿՏ(ՆԵՐ)

ՀՀ ԿՈՏԱՅՔԻ ՄԱՐԶԻ ՆԱԻՐԻ ՀԱՄԱՅՆՔ

2. ԱՆՇԱՐԺ ԳՈՒՅՔԻ ԳՏՆՎԵԼՈՒ ՎԱՅՐԸ ԵՎ ԱՆՎԱՆՈՒՄԸ

Մարզ Կոտայք, համայնք Նաիրի գյուղ Ջովունի

3. ԳՐԱՆՑՄԱՆ ՀԱՄԱՐ ՀԻՄՔ ՀԱՆԴԻՍԱՅԱԾ ՓԱՍՏԱԹՂԹԵՐԸ

ՀՀ կառավարության որոշում 07.09.2006թ. թիվ 1340-Ն

4. ՀՈՂԱՄԱՍԻ ԲՆՈՒԹԱԳՐԵՐԸ

Կադաստրային ծածկագիրը՝ 07-029-0177-0011

Մակերեսի չափը (հա)՝ 0.44

Նպատակային նշանակությունը՝ գյուղատնտեսական

Գործառնական նշանակությունը կամ հողատեսքը՝ Վարելահող

Գրանցված իրավունքի տեսակը՝ ՍԵՓԱԿԱՆՈՒԹՅՈՒՆ

ՎԿԱՅԱԿԱՆ N 07072023-07-0202, գաղտնաբառ՝ XQVXAIZMCIJP

Փաստաթղթի իսկությունը և վավերականությունը կարող է ստուգվել Կադաստրի կոմիտեի [www.e-cadastre.am](http://www.e-cadastre.am) կայքէջի միջոցով

## 5. ՇԻՆՈՒԹՅՈՒՆՆԵՐԻ ԲՆՈՒԹԱԳՐԵՐԸ

- 1) Նպատակային նշանակությունը՝
- 2) Բնութագրերը ըստ առանձին շինությունների՝

Հ/Հ	Կադաստրային ծածկագիր	Տեսակ	Մակերես	Գրանցված իրավունքի տեսակ

### Լրացուցիչ նշումներ և տեղեկություններ

Գրանցումը իրականացնող պաշտոնատար անձի անունը, ազգանունը՝ ԱԶՆԱՐ ՍԱՀՐԱՏՅԱՆ

Զբաղեցրած պաշտոնը՝ Անշարժ գույքի գրանցման միասնական ստորաբաժանման անշարժ գույքի ավագ ռեգիստր

ՎԿԱՅԱԿԱՆ N 07072023-07-0202, գաղտնաբառ՝ XQVXAIZMCIJP

Փաստաթղթի իսկությունը և վավերականությունը կարող է ստուգվել Կադաստրի կոմիտեի [www.e-cadastre.am](http://www.e-cadastre.am) կայքէջի միջոցով



Մասշտաբ: 1:1500

Մասշտաբ: 1:1500

Շերտեր

Որոնել շերտեր

Հողամասեր

Որոնում Գեոացնել

Կարդատարային կոդ: 07-029-0177-0

Մակերես =>

Մակերես <=:

Ստեղծ ժամանակ =>

Ստեղծ ժամանակ <=:

Պրոնտան արդյունք [Շերտ: Հողա

Կարդատարային... Մակերես

07-029-0177-0011 4400.48

1 -0 1

գրառման մանրամասն դիտում [

Մտու Կրոցք

Կարդատարային կոդ 07-029-0

Մակերես 4400.48

Ստեղծ ժամանակ 07-07-20